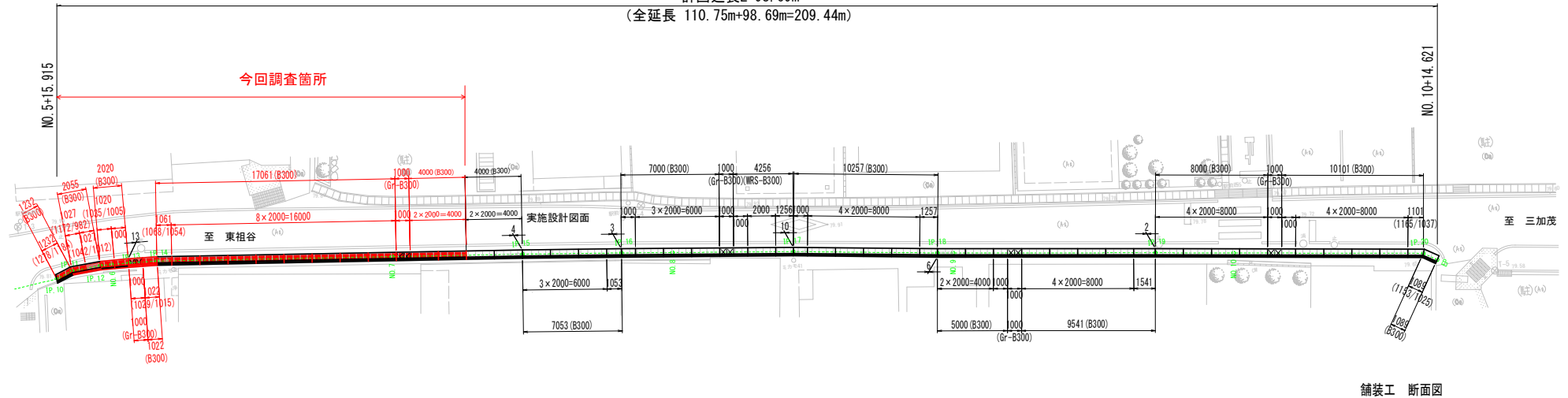


排水構造物工 配置図 (1) 縮尺 1:150

(三加茂東祖谷山線)

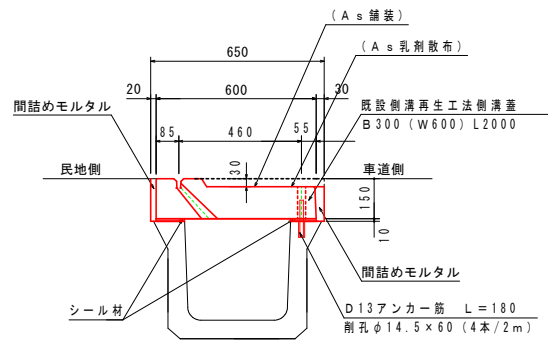


計画延長L=98.69m
(全延長 110.75m+98.69m=209.44m)

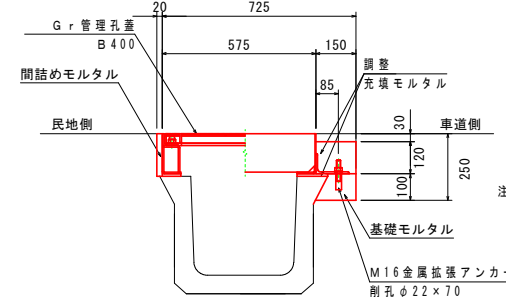


既設側溝再生工側溝蓋 施工断面図

標準部 (L=2000)

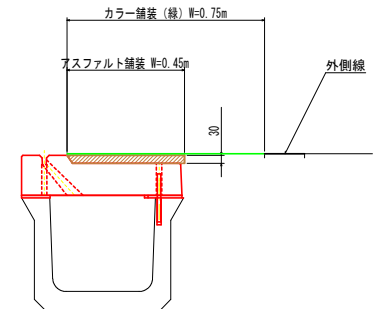


管理孔部 (L=500)



注) 車道側に基礎を設けアンカーをとる

舗装工 断面図



既設側溝再生工側溝蓋 数量表						
名称	サイズ	規格	数量	単位	備考	参考重量
既設側溝再生工側溝蓋	B300	L = 2000	53	枚		364 kg/枚
		L = 1000	10	枚	残品	
		L = 1304	1	枚	残品	
		L = 977	1	枚	残品	
		L = 1506	1	枚	残品	
		L = 1096	1	枚	残品	
		L = 1019 (1042/996)	1	枚	片割切	
		L = 1018 (1047/991)	1	枚	片割切	
		L = 1048 (1075/1021)	1	枚	片割切	
		L = 1048 (1096/1000)	1	枚	片割切	
		L = 1057 (1555/1459)	1	枚	片割切	
		L = 1307 (1327/1487)	1	枚	片割切	
		L = 1757 (1777/1737)	1	枚	片割切	
		L = 1027 (1172/982)	1	枚	片割切	
		L = 1027 (1042/1012)	1	枚	片割切	
		L = 1020 (1035/1005)	1	枚	片割切	
		L = 1022 (1029/1015)	1	枚	片割切	
		L = 1061 (1068/1054)	1	枚	片割切	
		L = 961 (985/938)	1	枚	面割切	
		L = 1232 (1278/1184)	1	枚	面割切	
グレーディング蓋	B300	L = 500	16	枚		57 kg/枚

実施設計図面

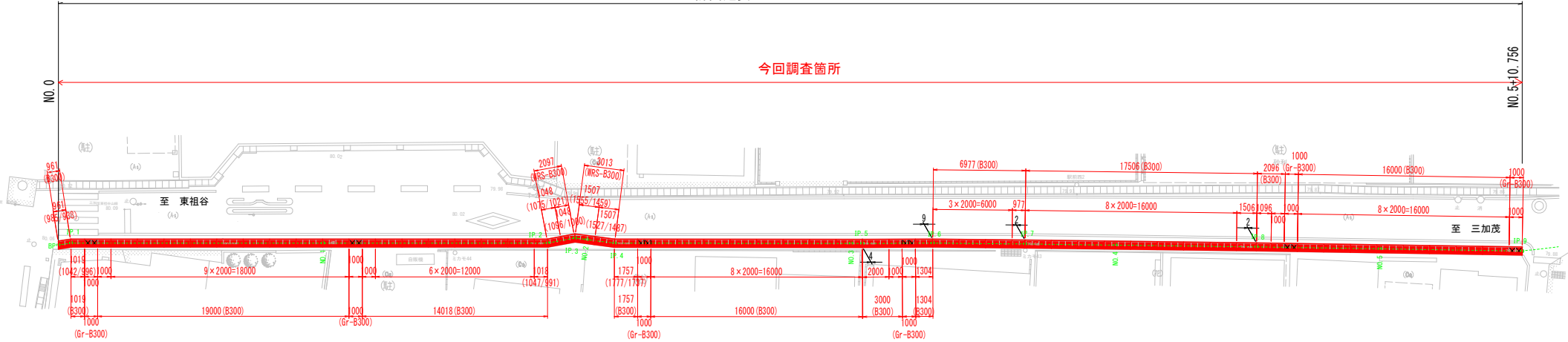
業務名	員三土 三加茂東祖谷山線 東・加茂 資料準備業務
路線名等	(主) 三加茂東祖谷山線
業務箇所	三好郡東みよし町加茂
図面名	平面図
縮尺	図示 図面番号 1 / 3
会社名	
事業者名	徳島県三好県土整備事務所

排水構造物工 配置図 (2) 縮尺1:150

(三加茂東祖谷山線)

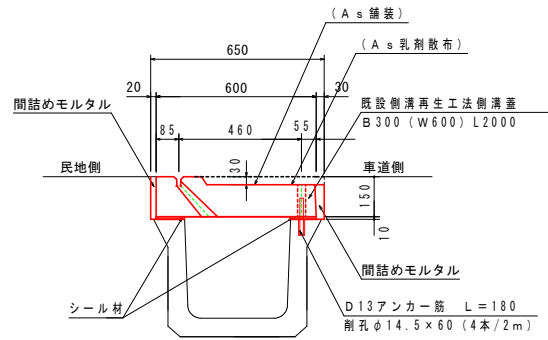


計画延長L=110.75m

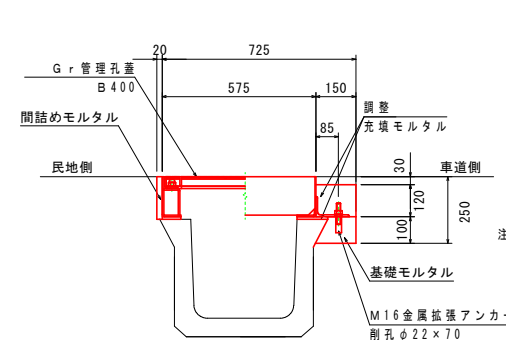


既設側溝再生工側溝蓋 施工断面図

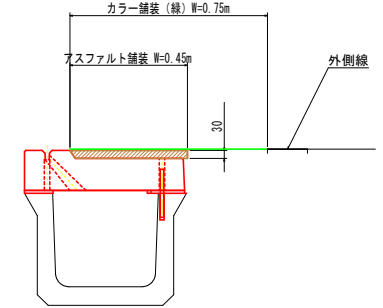
標準部 (L=2000)



管理孔部 (L=500)



舗装工 断面図



注) 車道側に基礎を設けアンカーをとる

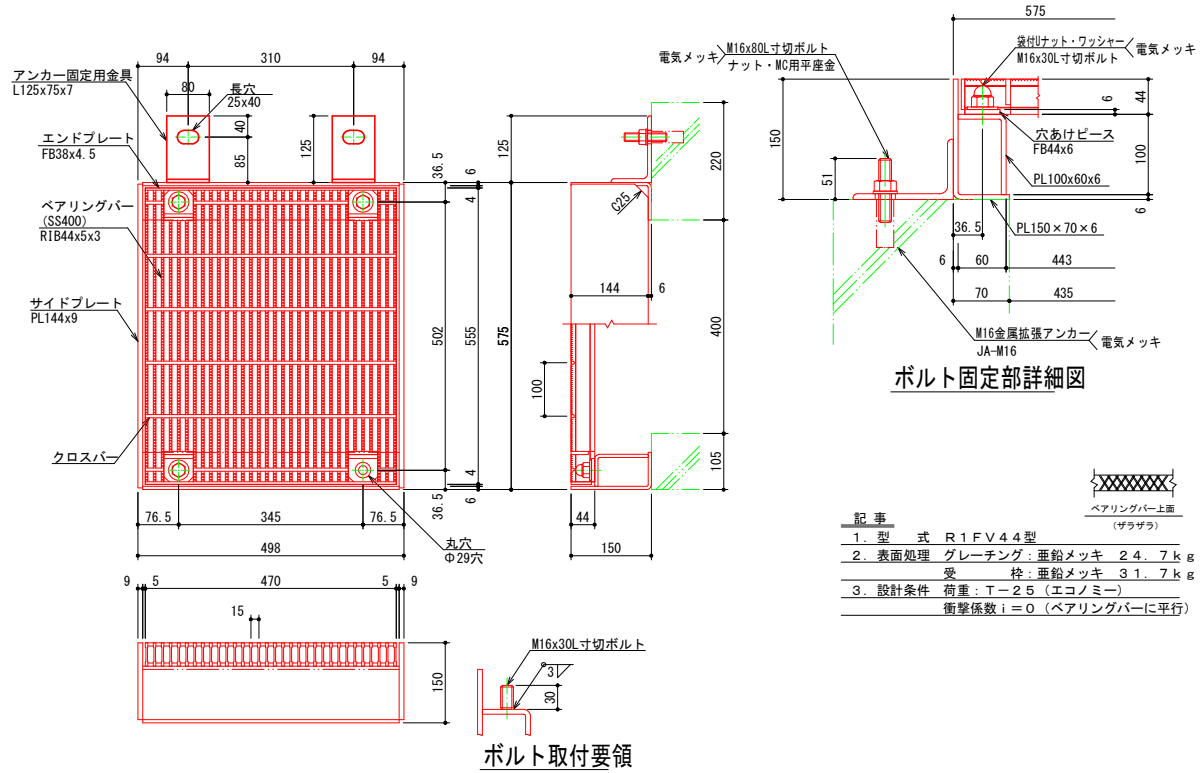
既設側溝再生工側溝蓋 数量表					
名称	サイズ	規格	数量	単位	備考
既設側溝再生工側溝蓋	B300	L = 2000	53	枚	短品
		L = 1000	10	枚	短品
		L = 1304	1	枚	短品
		L = 977	1	枚	短品
		L = 1506	1	枚	短品
		L = 1096	1	枚	短品
		L = 1019 (1042/996)	1	枚	片断切
		L = 1018 (1047/991)	1	枚	片断切
		L = 1048 (1075/1021)	1	枚	片断切
		L = 1048 (1096/1000)	1	枚	片断切
		L = 1057 (1555/1459)	1	枚	片断切
		L = 1507 (1527/1487)	1	枚	片断切
		L = 1152 (1177/1137)	1	枚	片断切
		L = 1027 (1172/982)	1	枚	片断切
		L = 1027 (1042/1012)	1	枚	片断切
		L = 1020 (1035/1005)	1	枚	片断切
		L = 1022 (1029/1015)	1	枚	片断切
L = 1061 (1065/1054)	1	枚	片断切		
L = 961 (985/938)	1	枚	面断切		
L = 1232 (1278/1184)	1	枚	面断切		
グレーチング蓋	B300	L = 500	16	枚	57 kg/枚

実施設計図面

業務名	R8三土 三加茂東祖谷山線 東・加茂 資料準備調査業務		
路線名等	(主) 三加茂東祖谷山線		
業務箇所	三好郡東みよし町加茂		
図面名	平面図		
縮尺	図示	図面番号	2 / 3
会社名			
事業者名	徳島県三好県土整備事務所		

グレーチング部構造図 縮尺1:5

(三加茂東祖谷山線)



実施設計図面

業務名	R1FV44型 三加茂東祖谷山線 東・加茂 資料準備調査業務		
路線名等	(主) 三加茂東祖谷山線		
業務箇所	三好郡東みよし町加茂		
図面名	構造図		
縮尺	図示	図面番号	3 / 3
会社名			
事業者名	徳島県三好県土整備事務所		